

**TEHNIČKI IZVJEŠTAJ SA KOORDINATAMA GRANIČNIH
TAČAKA EKSPLOATACIONOG PROSTORA
„MALJAT“ – DANILOVGRAD**

Koncedent : Vlada Crne Gore

Nadležni orgran: Ministarstvo ekonomije - JU Zavod za geološka
istraživanja- Podgorica

Izrada geodet.elaborata: Etalon Geo Office d.o.o. Podgorica

Danilovgrad , jul,2019god



Robert Ljuman
Spec. sci.geodezije

Tehnički izvještaj

Na osnovu zahtjeva JU Zavod za geološka istraživanja – Podgorica, u skladu sa Uredbom o povjeravanju dijela poslova iz nadležnosti Ministarstva ekonomije JU Zavod za geološka istraživanja („Sl.list CG“ br. 16/18 i 83/18), a za potrebe izrade koncesionog akta za ležište „Maljat“, opština Danilovgrad obratio se sa zahtjevom da se izvrši identifikacija prostora za istražno eksploataciono ležišta .

Lokalitet je šire definisan prostorno planskom dokumentacijom- prostorno urbanističkim planom Opštine Danilovgrad, i nakon izvršenih istražnih radova definisan je u utvrđenim koordinatama državnog koordinatnog sistema (DKS), I prikazan na katstrskom planu kat.opštine Podglavice I kat. Opštine Martinići . Čime je utvrđena površina područja koncesije i obim područja.

Na priloženim skicama prikazan je

- 1) Područje koncesije sa naznačenim vlasnicima u trenutku izrade ovog elaborata,
- 2) Područje koncesije na topografskoj karti 1:25000.
- 3) Područje koncesije na katstrskom planu kat.opštine kat.opštine Podglavice I kat. Opštine Martinići. sa koordinatama graničnih tačaka .

Područje se nalazi na području katstarske opštine kat.opštine Podglavice I kat. Opštine Martinići.i obuhvata katastarske parcele br.:

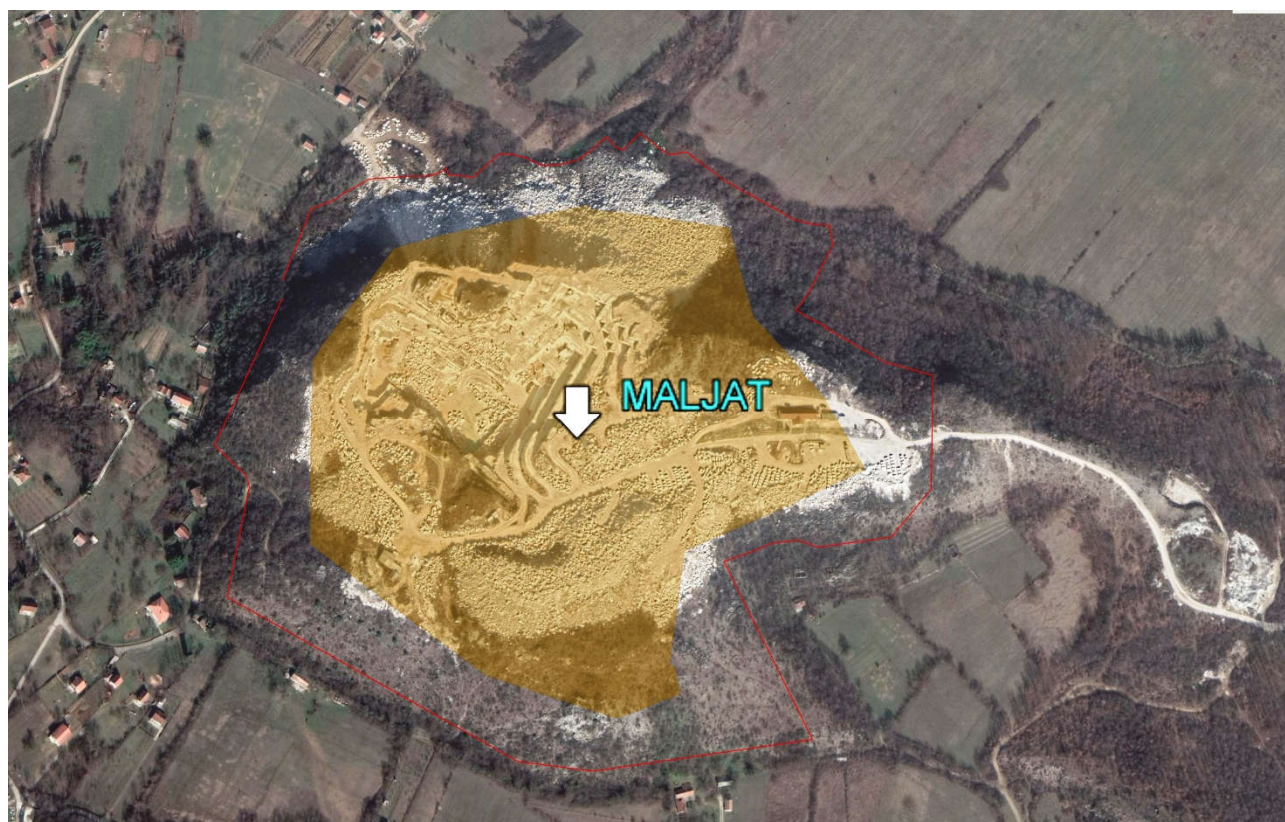
Dio KP 174 u površini 94362 m² upisane u List nepokretnosti 28 KO Podglavice.
Dio KP 175 u površini 883 m² upisane u List nepokretnosti 28 KO Podglavice.
Dio KP 176 u površini 21182 m² upisane u List nepokretnosti 28 KO Podglavice.
Dio KP 177/1 u površini 6883 m² upisane u List nepokretnosti 28 KO Podglavice.
KP 178,179,180,181 upisane u List nepokretnosti 28 KO Podglavice.

Dio KP 104 u površini 444 m² upisane u List nepokretnosti 29 KO Podglavice.



Robert Djuric
Dj. sci.geodezije

PARAMETRI PODRUČJA KONCESIJE: POVRŠINA:13ha14a41,93m² OBIM : 1181,03 m.



KOORDINATE GRANIČNIH TAČKA PODRUČJA KONCESIJE

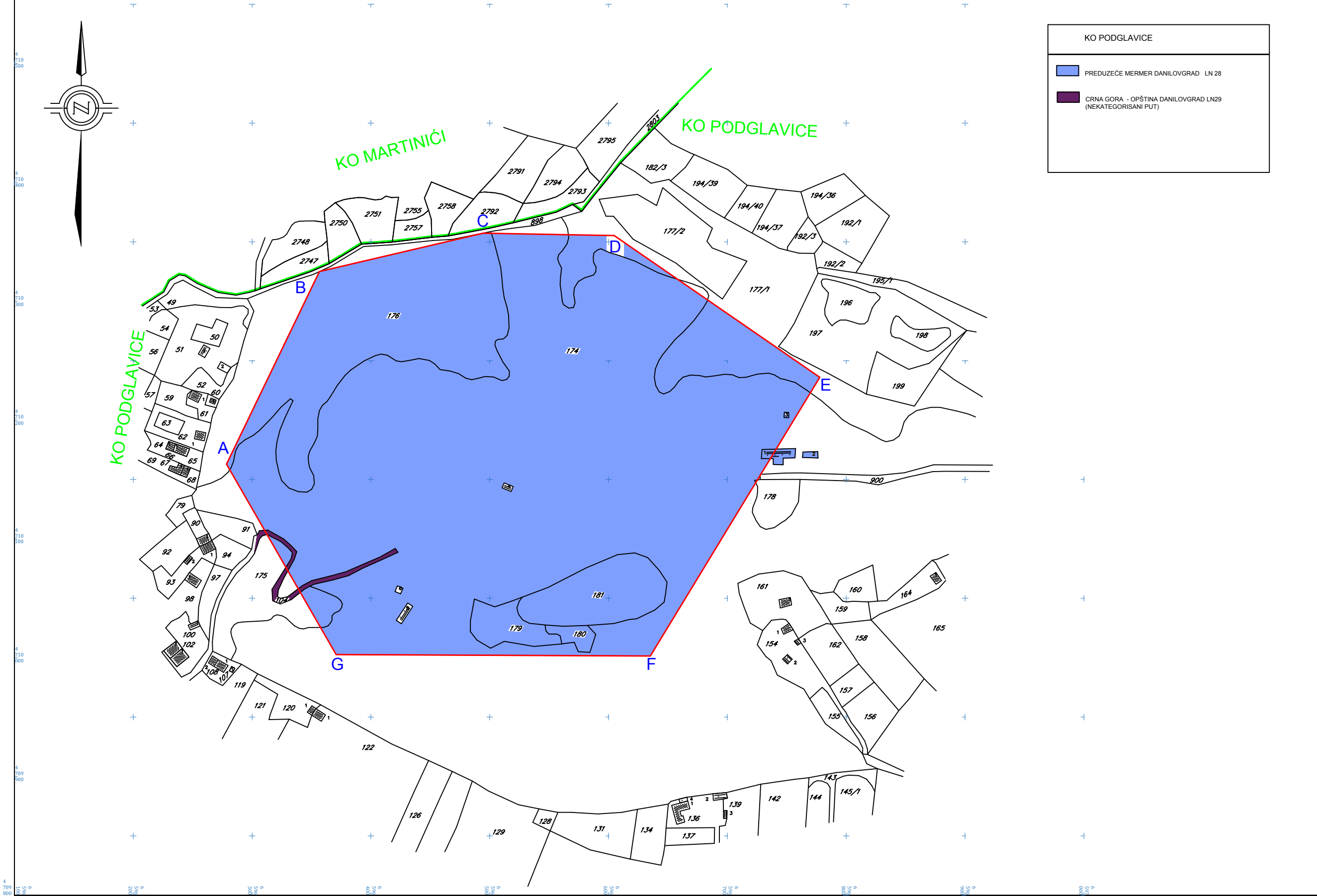
A, 6596278.54, 4710162.91
B, 6596356.63, 4710325.04
C, 6596494.45, 4710357.30
D, 6596604.82, 4710355.36
E, 6596777.82, 4710236.05
F, 6596635.18, 4710001.52
G, 6596370.69, 4710002.60

Geodetska organizacija:
Etalon Geo Office d.o.o. Podgorica
Spec. sci. geodezije: Dušan Damjanović



Spec. sci. geodezije

CRNA GORA
Opština : Danilovgrad Katastarska Opština : Podglavice



LOKALITET KONCESIJE:
"Maljat" - Spuž-Danilovgrad

PROSTORNO -PLANSKA
DOKUMENTACIJA:
PROSTORNI PLAN
OPŠTINE DANILOVGRAD

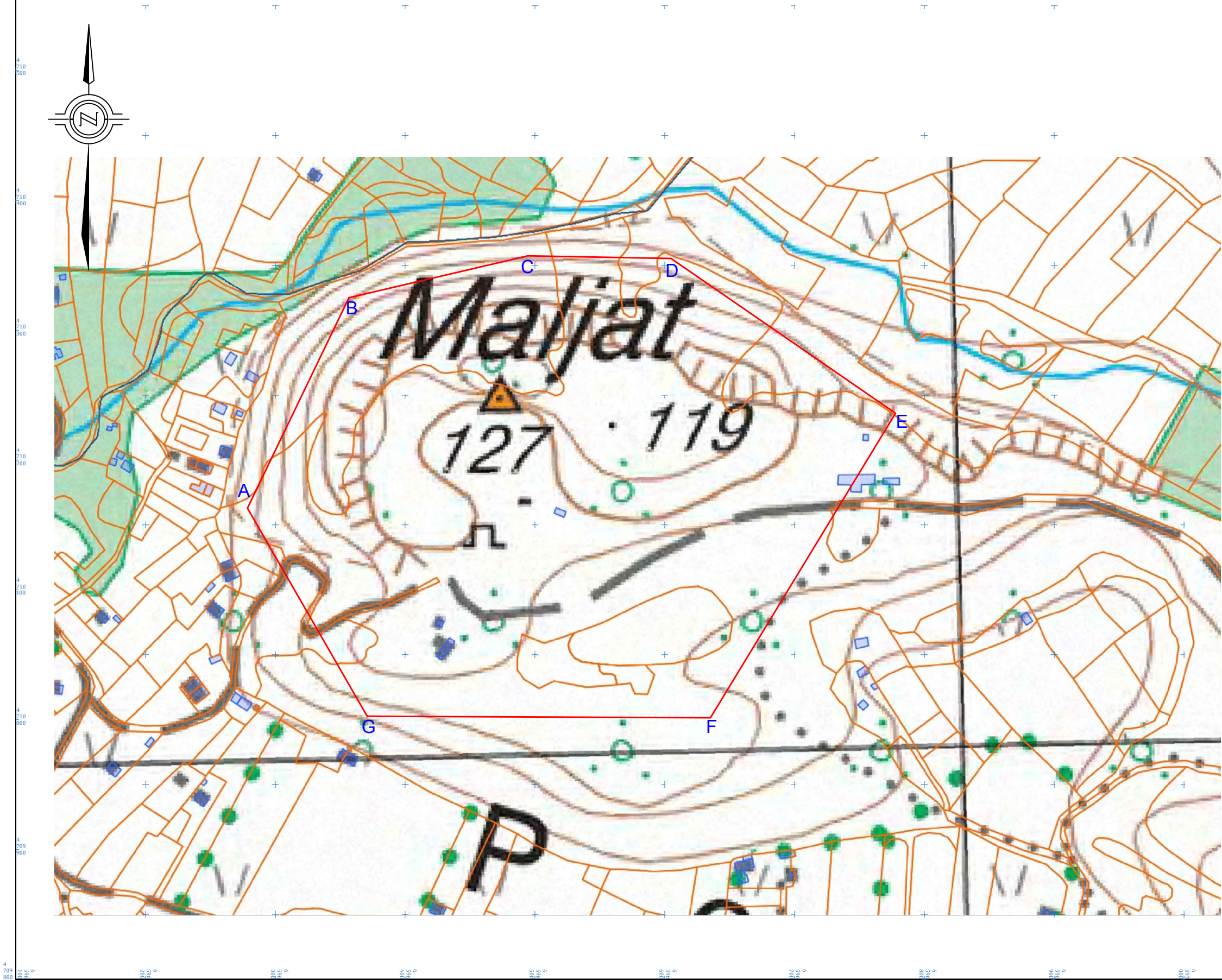
PARAMETRI PODRUČJA
KONCESIJE:
POVRŠINA: 13 14 41.96 m²
OBIM : 1181.03 m.

KOORDINATE GRANIČNIH
TAČAKA PODRUČJA
KONCESIJE

A, 6596278.54, 4710162.91
B, 6596356.63, 4710325.04
C, 6596494.45, 4710357.30
D, 6596604.82, 4710355.36
E, 6596777.82, 4710236.05
F, 6596635.18, 4710001.52
G, 6596370.69, 4710002.60



CRNA GORA
Opština : Danilovgrad Katastarska Opština : Podglavice



LOKALITET KONCESIJE:
"Maljat" - Spuž-Danilovgrad

PROSTORNO -PLANSKA
DOKUMENTACIJA:
PROSTORNI PLAN
OPŠTINE DANILOVGRAD

PARAMETRI PODRUČJA
KONCESIJE:
POVRŠINA: 13 14 41.96 m²
OBIM : 1181.03 m.

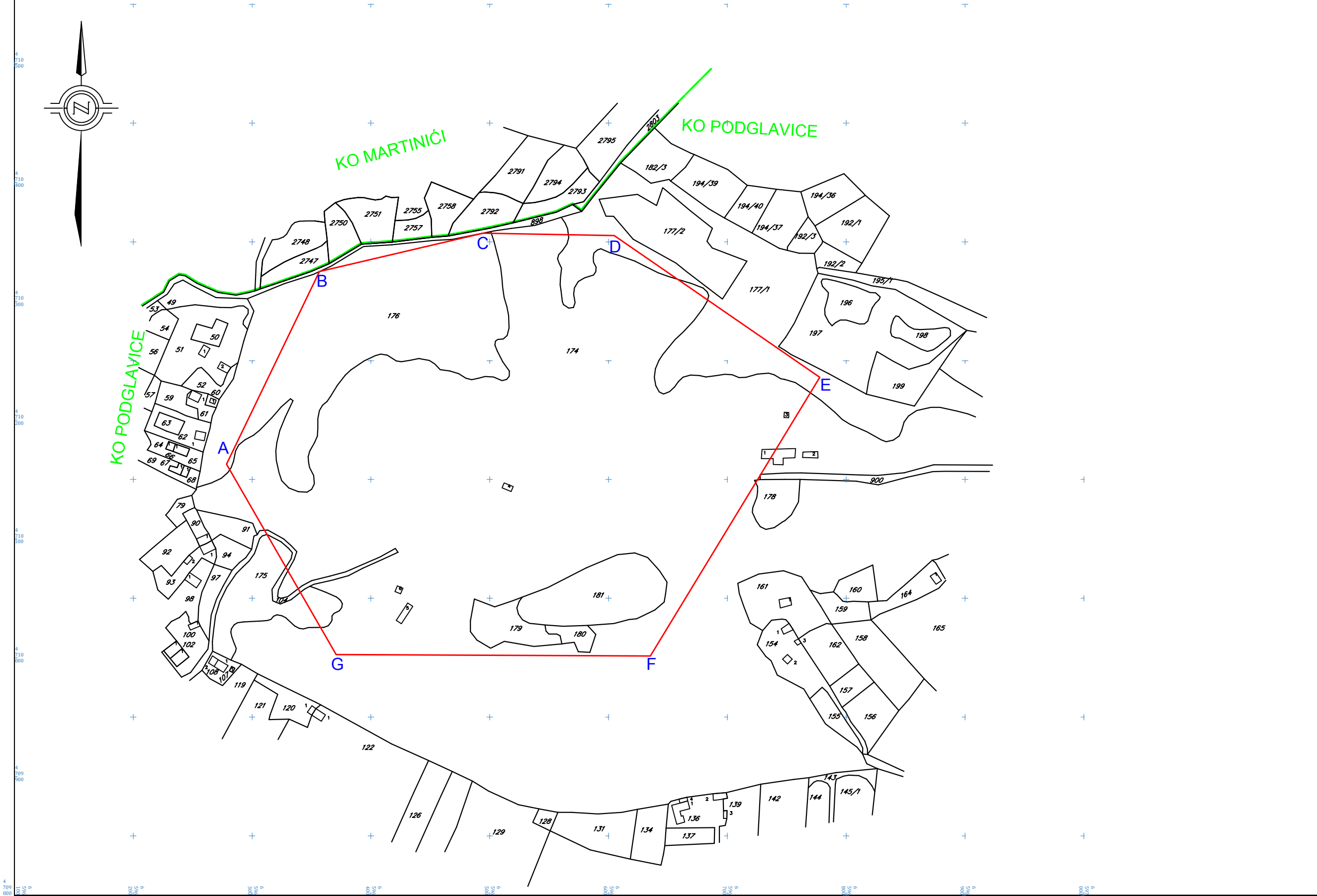
KOORDINATE GRANIČNIH
TAČAKA PODRUČJA
KONCESIJE

A, 6596278.54, 4710162.91
B, 6596356.63, 4710325.04
C, 6596494.45, 4710357.30
D, 6596604.82, 4710355.36
E, 6596777.82, 4710236.05
F, 6596635.18, 4710001.52
G, 6596370.69, 4710002.60



CRNA GORA

Opština : Danilovgrad Katastarska Opština : Podglavice



LOKALITET KONCESIJE:
"Maljat" - Spuž-Danilovgrad

PROSTORNO -PLANSKA
DOKUMENTACIJA:
PROSTORNI PLAN
OPŠTINE DANILOVGRAD

PARAMETRI PODRUČJA
KONCESIJE:
POVRŠINA: 13 14 41.96 m²
OBIM : 1181.03 m.

KOORDINATE GRANIČNIH
TAČAKA PODRUČJA
KONCESIJE

A, 6596278.54, 4710162.91
B, 6596356.63, 4710325.04
C, 6596494.45, 4710357.30
D, 6596604.82, 4710355.36
E, 6596777.82, 4710236.05
F, 6596635.18, 4710001.52
G, 6596370.69, 4710002.60





C R N A G O R A
UPRAVA ZA NEKRETNINE

LICENCA

Kojom se potvrđuje da je Društvo sa ograničenom odgovornošću

”ETALON GEO OFFICE” d.o.o. Podgorica

Ul. Miljana Vukova br. 20 Podgorica , dana 08.12.2017. godine, ispunila uslove za

IZVOĐENJE GEODETSKIH RADOVA NA ODRŽAVANJU

DRŽAVNI PREMJer, KATASTAR NEPOKRETNOSTI I VODOVA



Broj: 02-7110/1

Podgorica, 08.12.2017.godine





CRNA GORA
UPRAVA ZA NEKRETNINE

OVLAŠĆENJE

Kojim se potvrđuje da je

DAMJANOVIĆ Savo DUŠAN

*Spec.sci.geodezije, rođen dana 31.01.1986.godine u Nikšić-Crna Gora ,
dana 04.03.2014.godine.*

položio stručni ispit i stekao ovlašćenje za

IZVOĐENJE GEODETSKIH RADOVA NA ODRŽAVANJU

u oblasti:

DRŽAVNI PREMJer KATASTAR NEPOKRETNOSTI i VODOVA



Broj: 02-8299/2-13

Podgorica, 04.03.2014.godine





Метролошка лабораторија
за еталонирање мерила
угла и дужине

Основана 1985.

Телефон: (011)3370-293



ГРАЂЕВИНСКИ ФАКУЛТЕТ
УНИВЕРЗИТЕТА У БЕОГРАДУ

Булевар краља Александра 73
П. факс 895, 11001 Београд
Телефон (011) 322-35-57
Телефакс (011) 337-02-23

ГРАЂЕВИНСКИ ФАКУЛТЕТ
УНИВЕРЗИТЕТ У БЕОГРАДУ

Бр. 63156/251-17

Датум: 07.11.2017.

БЕОГРАД

Булевар краља Александра 73

УВЕРЕЊЕ О ЕТАЛОНИРАЊУ

Укупан број страна: 2

Назив мерила: Мерило за примену технологије Глобалног позиционог система

Власник/корисник мерила: "ETALON GEO OFFICE DOO", Друштво са ограниченом одговорношћу,
Миљана Вукова 20, Подгорица, Црна Гора
ЦРПС матични број: 50809327
ПИБ: 03159949

Датум и место еталонирања: 07.11.2017. год, Београд

Произвођач и модел мерила: STONEX S9 III plus (Народна Република Кина)
Серијски број: STNS94261011
Идентификациони број:
IGS ознака пријемника:

Произвођач и модел антене: STONEX S9 III plus Integrated GPS, GLONASS antenna
Серијски број антене:
IGS ознака антене:

Метролошке карактеристике:
декларисане од произвођача:

граница грешке:	хоризонтална:	вертикална:
статика:	$\pm (2,5\text{mm}+0,3\text{ppm})$	$\pm (5,0\text{mm}+0,5\text{ppm})$
RTK:	$\pm (10\text{mm}+1,0\text{ppm})$	$\pm (20\text{mm}+1,0\text{ppm})$

Метролошка следљивост: Међународни еталон времена (BIPM).
Међународни еталон фреквенције (BIPM).

в.д. ТЕХНИЧКИ РУКОВОДИЛАЦ ЛАБОРАТОРИЈЕ

за Саша Прекуровић

В. проф. др ОлеГ Одаловић, дипл. геод. инж.

УПРАВНИК ИНСТИТУТА
ЗА ГЕОДЕЗИЈУ И ГЕОИНФОРМАТИКУ

ОлеГ Одаловић

В. проф. др ОлеГ Одаловић, дипл. геод. инж.

ДЕКАН ГРАЂЕВИНСКОГ ФАКУЛТЕТА

Бранко Божић
Проф. др Бранко Божић, дипл. геод. инж.



Без одобрења лабораторије уверење о еталонирању сме се умножавати искључиво као целина.
Уверење о еталонирању без печата и потписа није важеће.



Метролошка лабораторија
за еталонирање мерила
угла и дужине

Основана 1985.
Телефон: (011)3370-293



ГРАЂЕВИНСКИ ФАКУЛТЕТ
УНИВЕРЗИТЕТА У БЕОГРАДУ

Булевар краља Александра 73
П. фах 895, 11001 Београд
Телефон (011) 322-35-57
Телефакс (011) 337-02-23

ГРАЂЕВИНСКИ ФАКУЛТЕТ
УНИВЕРЗИТЕТА У БЕОГРАДУ

Бр. 63156/249-17

Датум: 07.11.2017.

БЕОГРАД

Булевар краља Александра 73

УВЕРЕЊЕ О ЕТАЛОНИРАЊУ

Укупан број страна: 2

Назив мерила: Тотална станица

Власник/корисник мерила: Etalon Geo office D.O.O. Podgorica, Miljana Vukova 20, Podgorica

Датум и место еталонирања: 07.11.2017. год, Београд

Произвођач и тип мерила: TOPCON, Јапан, GPT-3105N

Серијски број/
Идентификациони број: 8V2897

Метролошке карактеристике:

	углови:	дужине:
мерни опсег:	$\alpha = 0^\circ - 360^\circ$	1,3 - 3 000 m
граница грешке:	$\pm 5,0''$	$\pm (2+2*D, D \text{ u km}) \text{ mm}$

Метролошка следљивост: Резултат еталонирања је следив до националних еталона јединице дужине (Швајцарска, МЕТАС) и јединице времена (Србија, ДМДМ).

в.д. ТЕХНИЧКИ РУКОВОДИЛАЦ ЛАБОРАТОРИЈЕ

за Саша Јекулковић

В. проф. др Олег Одаловић, дипл. геод. инж.

УПРАВНИК ИНСТИТУТА
ЗА ГЕОДЕЗИЈУ И ГЕОИНФОРМАТИКУ

Олег Одаловић

В. проф. др Олег Одаловић, дипл. геод. инж.



ДЕКАН ГРАЂЕВИНСКОГ ФАКУЛТЕТА

Бранко Божић

Проф. др Бранко Божић, дипл. геод. инж.

Без одобрења лабораторије уверење о еталонирању сме се умножавати искључиво као целина.
Уверење о еталонирању без печата и потписа није важеће.



CRNA GORA
UPRAVA ZA NEKRETNINE

Broj: 02- 1955
Podgorica, 20.03.2019.god.

Ul. Bracana Bracanovića b.b.
Matični broj (PIB): 11044816

„ETALON GEO OFFICE” d.o.o.

Ul. Miljana Vukova br.20
Podgorica

R A Č U N broj 30

Poziv na Vaš broj _____

Za korišćenje podataka mreže permanentnih stanica MONTEPOS:

- period od jedne godine: od 07.03.2019. do 07.03.2020. godine
- tip servisa: RTK

UKUPNO UPLAĆENO: 1.000,00€
(slovima: jednahiljadaeura)

Navedeni iznos je uplaćen na žiro račun Državnog trezora broj 832-1081-58 (prihod od djelatnosti Uprave za nekretnine).

Fakturisala

Milena R. Jovanović

